

Филиал федерального государственного учреждения "Федеральная кадастровая палата Федеральной службы государственной регистрации, кадастра и картографии" по Ленинградской области

(полное наименование органа кадастрового учета)

КП.1

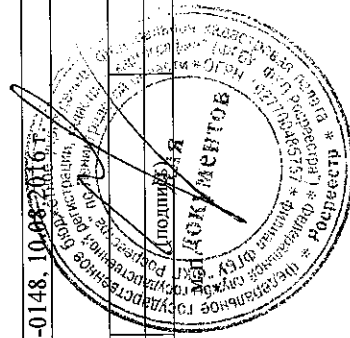
КАДАСТРОВЫЙ ПАСПОРТ ЗЕМЕЛЬНОГО УЧАСТКА

"28" сентября 2016 г. № 47/201/16-688610

1	Кадастровый номер:	47:23:0245002:327	2	Лист № 1	3	Всего листов: 8
4	Номер кадастрового квартала:	47:23:0245002				
5	Предыдущие номера:	47:23:0245002:7	6	Дата внесения номера в государственный кадастр недвижимости: 28.09.2016		
7						
8	Кадастровые номера объектов капитального строительства: _____					
9	Адрес (описание местоположения): 188354 Ленинградская область, р-н Гатчинский, д Малое Верево					
10	Категория земель: Земли населенных пунктов					
11	Разрешенное использование: малозэтажные многоквартирные жилые дома до 4х этажей, включая мансардный					
12	Площадь: 19212+/49 кв. м					
13	Кадастровая стоимость: 8757021,72 руб.					
14	Сведения о правах: _____					
15	Особые отметки: _____					
16	Сведения о природных объектах: _____					
17	Дополнительные сведения:					
17.1	Кадастровые номера участков, образованных с земельным участком: 47:23:0245002:326, 47:23:0245002:325, 47:23:0245002:324, 47:23:0245002:329, 47:23:0245002:330, 47:23:0245002:328, 47:23:0245002:331, 47:23:0245002:332					
17.2	Кадастровый номер преобразованного участка: _____					
17.3	Кадастровые номера участков, подлежащих снятию или снятых с кадастрового учета: 47:23:0245002:7					
17.4	Кадастровые номера участков, образованных из земельного участка: _____					
18	Характер сведений государственного кадастра недвижимости (статус записи о земельном участке): Сведения об объекте недвижимости имеют статус временные.					
19	Дата истечения временного характера сведений - 29.09.2021.					
19	Сведения о кадастровых инженерах: Полякова Елена Александровна, 47-11-0148, 10.08.2016 г.					

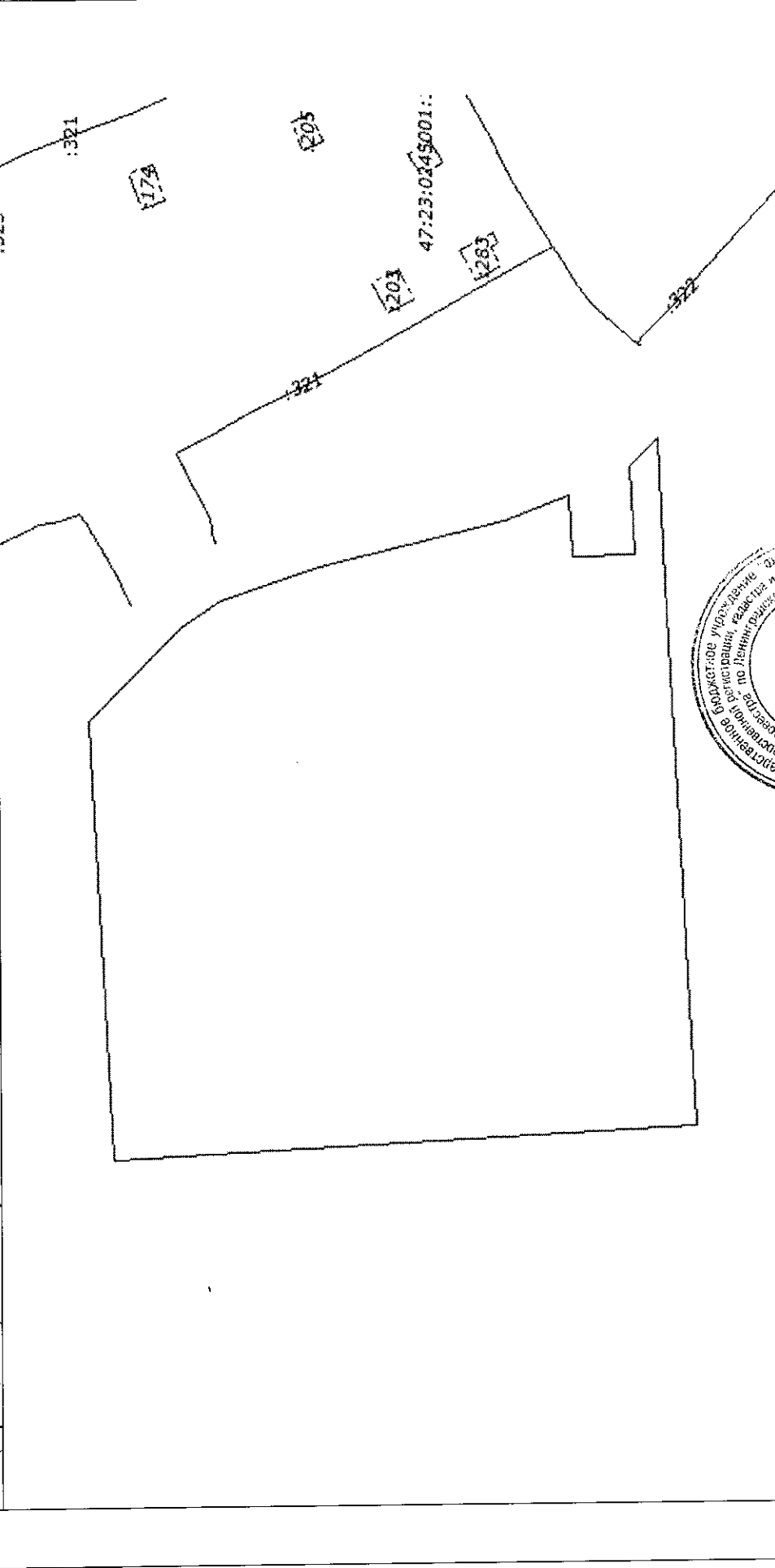
ведущий инженер межрайонного отдела
(полное наименование должности)


А. В. Громыч
(инициалы, фамилия)



КАДАСТРОВЫЙ ПАСПОРТ ЗЕМЕЛЬНОГО УЧАСТКА

"28" сентября 2016 г. № 47/201/16-688610	
1	Кадастровый номер: 47:23:0245002:327
4	План (чертеж, схема) земельного участка



5	Масштаб 1:1500
	
М.п. ведущий инженер межрайонного отдела (полное наименование должности)	
А. В. Грозович (инициалы, фамилия)	

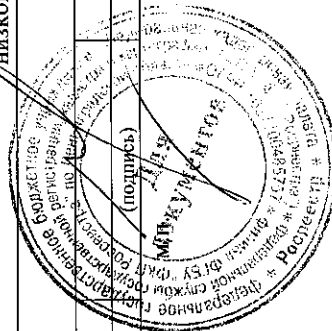
КАДАСТРОВЫЙ ПАСПОРТ ЗЕМЕЛЬНОГО УЧАСТКА

"28" сентября 2016 г. № 47/201/16-688610

1		Кадастровый номер: 47:23:0245002:327		2	Лист № 3	3	Всего листов: 8
4							
Сведения о частях земельного участка и обременениях							
Номер п/п	Учетный номер части	Площадь (м ²)	Характеристика части				
1	2	3	4				
1	1	1031	Временные. Дата истечения временного характера сведений о части земельного участка - 29.09.2021. Ограничения прав на земельный участок, предусмотренные статьями 56, 56.1 Земельного кодекса Российской Федерации. Охранная зона низковольтной ЛЭП				
2	2	683	Временные. Дата истечения временного характера сведений о части земельного участка - 29.09.2021. Ограничения прав на земельный участок, предусмотренные статьями 56, 56.1 Земельного кодекса Российской Федерации. Особый режим использования земли. Охранная зона				
3	3	8	Временные. Дата истечения временного характера сведений о части земельного участка - 29.09.2021. Ограничения прав на земельный участок, предусмотренные статьями 56, 56.1 Земельного кодекса Российской Федерации. Охранная зона низковольтной ЛЭП				
4	4	40	Временные. Дата истечения временного характера сведений о части земельного участка - 29.09.2021. Ограничения прав на земельный участок, предусмотренные статьями 56, 56.1 Земельного кодекса Российской Федерации. Особый режим использования земли. Охранная зона				
5	5	311	Временные. Дата истечения временного характера сведений о части земельного участка - 29.09.2021. Ограничения прав на земельный участок, предусмотренные статьями 56, 56.1 Земельного кодекса Российской Федерации. Охранная зона низковольтной ЛЭП				

ведущий инженер межрайонного отдела
(полное наименование должности)

А. В. Громолич
(инициалы, фамилия)



КАДАСТРОВЫЙ ПАСПОРТ ЗЕМЕЛЬНОГО УЧАСТКА

"28" сентября 2016 г. № 47/201/16-688610

1 Кадастровый номер: 47:23:0245002:327

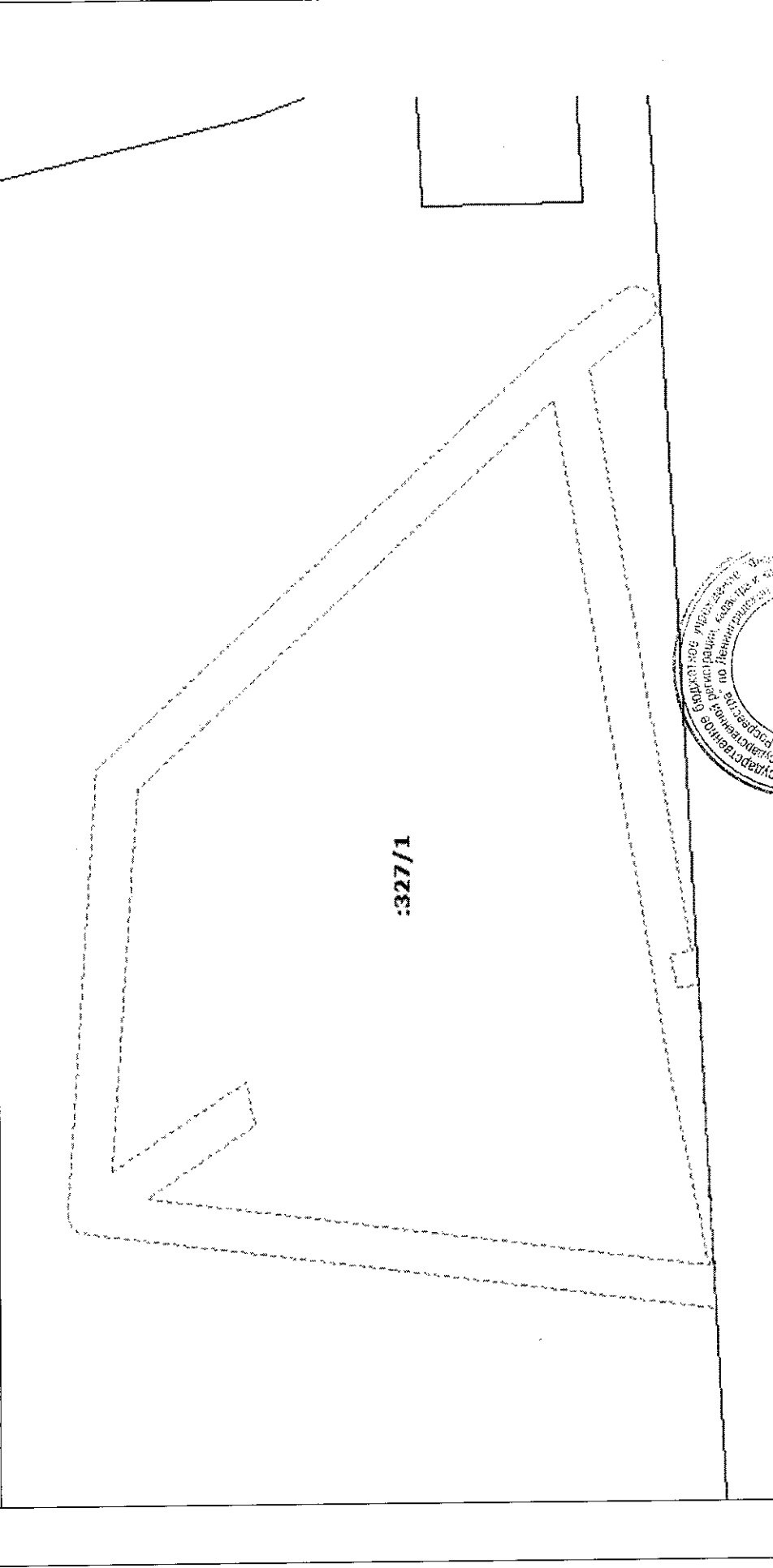
Всего листов: 8

2 Лист № 4

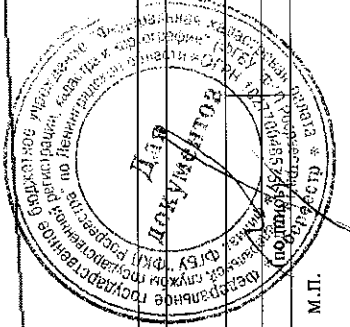
3

4 План (чертеж, схема) части земельного участка

Учетный номер части: 47:23:0245002:327/1



5 Масштаб 1:600



ведущий инженер межрайонного отдела
(полное наименование должности)

А. В. Громович
(инициалы, фамилия)

М.П.

КАДАСТРОВЫЙ ПАСПОРТ ЗЕМЕЛЬНОГО УЧАСТКА

"28" сентября 2016 г. № 47/201/16-688610

1 Кадастровый номер: 47:23:0245002:327

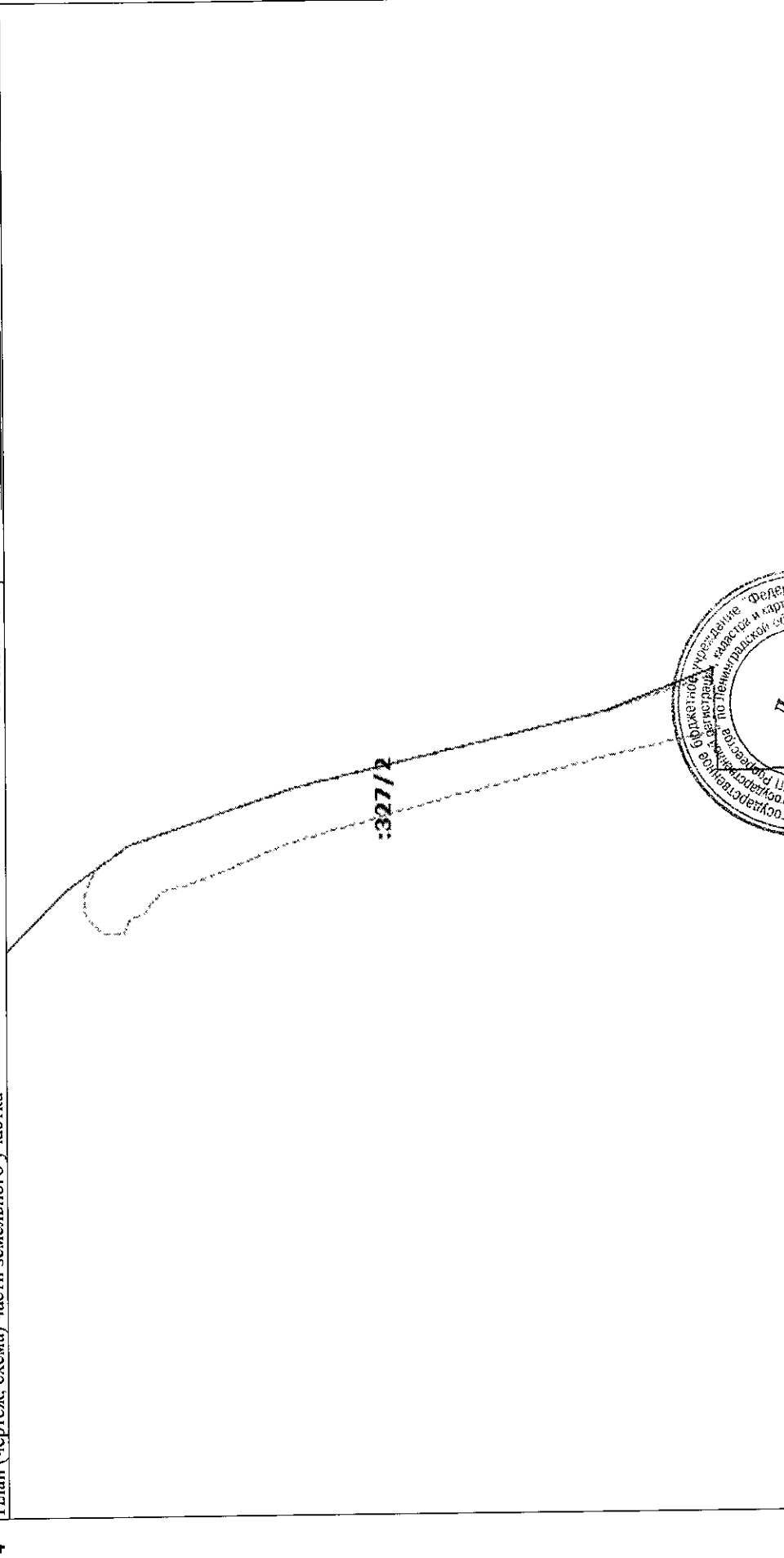
Всего листов: 8

2 Лист № 5


3

4 План (чертеж, схема) части земельного участка

Учетный номер части: 47:23:0245002:327/2



5 Масштаб 1:900



ведущий инженер межрайонного отдела
(полное наименование должности)

А. В. Громович
(инициалы, фамилия)

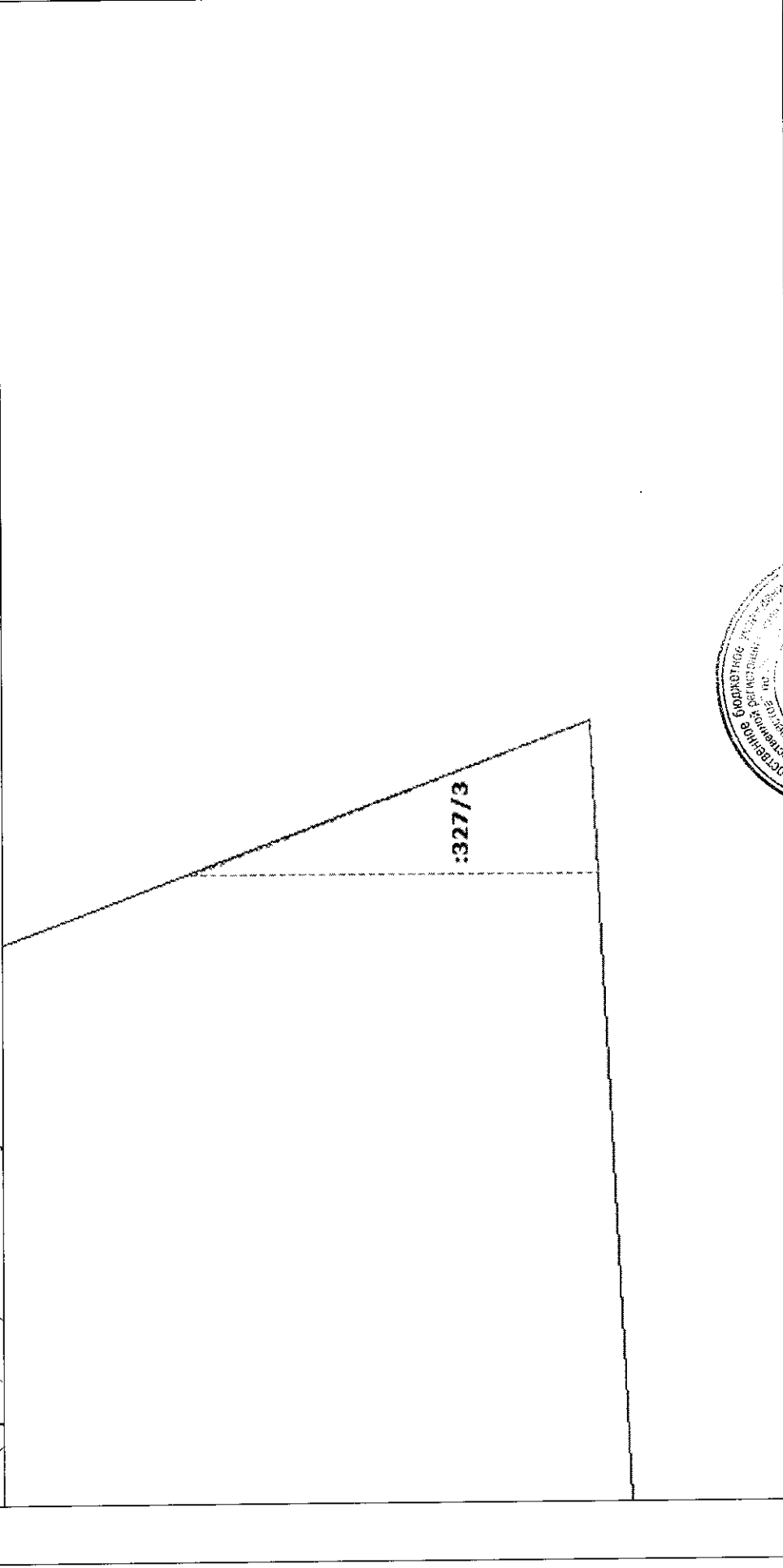
М.П.

КАДАСТРОВЫЙ ПАСПОРТ ЗЕМЕЛЬНОГО УЧАСТКА

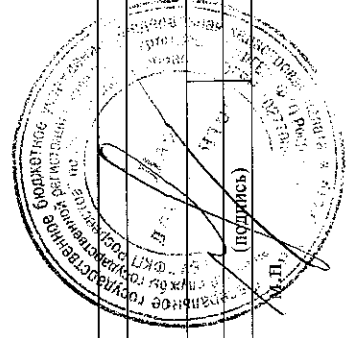
"28" сентября 2016 г. № 47/201/16-688610

1	Кадастровый номер:	47:23:0245002:327	
2	Лист № 6	3	Всего листов: 8
4	Учетный номер части: 47:23:0245002:327/3		

План (чертеж, схема) части земельного участка



5 Масштаб 1:100



ведущий инженер межрайонного отдела
(полное наименование должности)

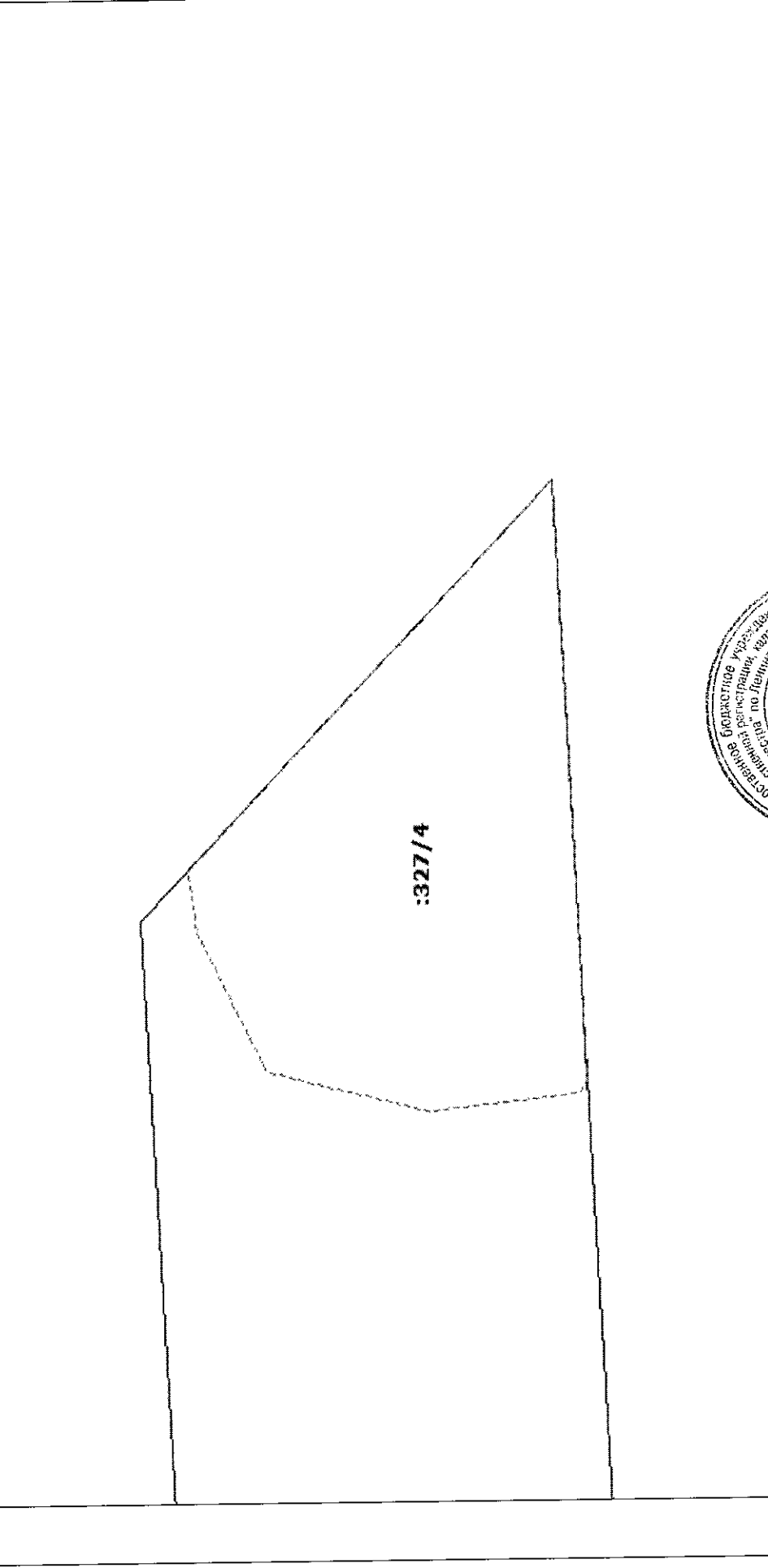
А. В. Громович
(инициалы, фамилия)

КАДАСТРОВЫЙ ПАСПОРТ ЗЕМЕЛЬНОГО УЧАСТКА

№28" сентября 2016 г. № 47/201/16-688610

1	Кадастровый номер: 47:23:0245002:327	2	Лист № 7	3	Всего листов: 8
4	План (чертеж, схема) части земельного участка				


Учетный номер части: 47:23:0245002:327/4



5	Масштаб 1:100
---	---------------

ведущий инженер межевого отдела
(полное наименование должности)

А. В. Громович
(инициалы, фамилия)



КАДАСТРОВЫЙ ПАСПОРТ ЗЕМЕЛЬНОГО УЧАСТКА

"28" сентября 2016 г. № 47/201/16-688610

1 Кадастровый номер: 47:23:0245002:327

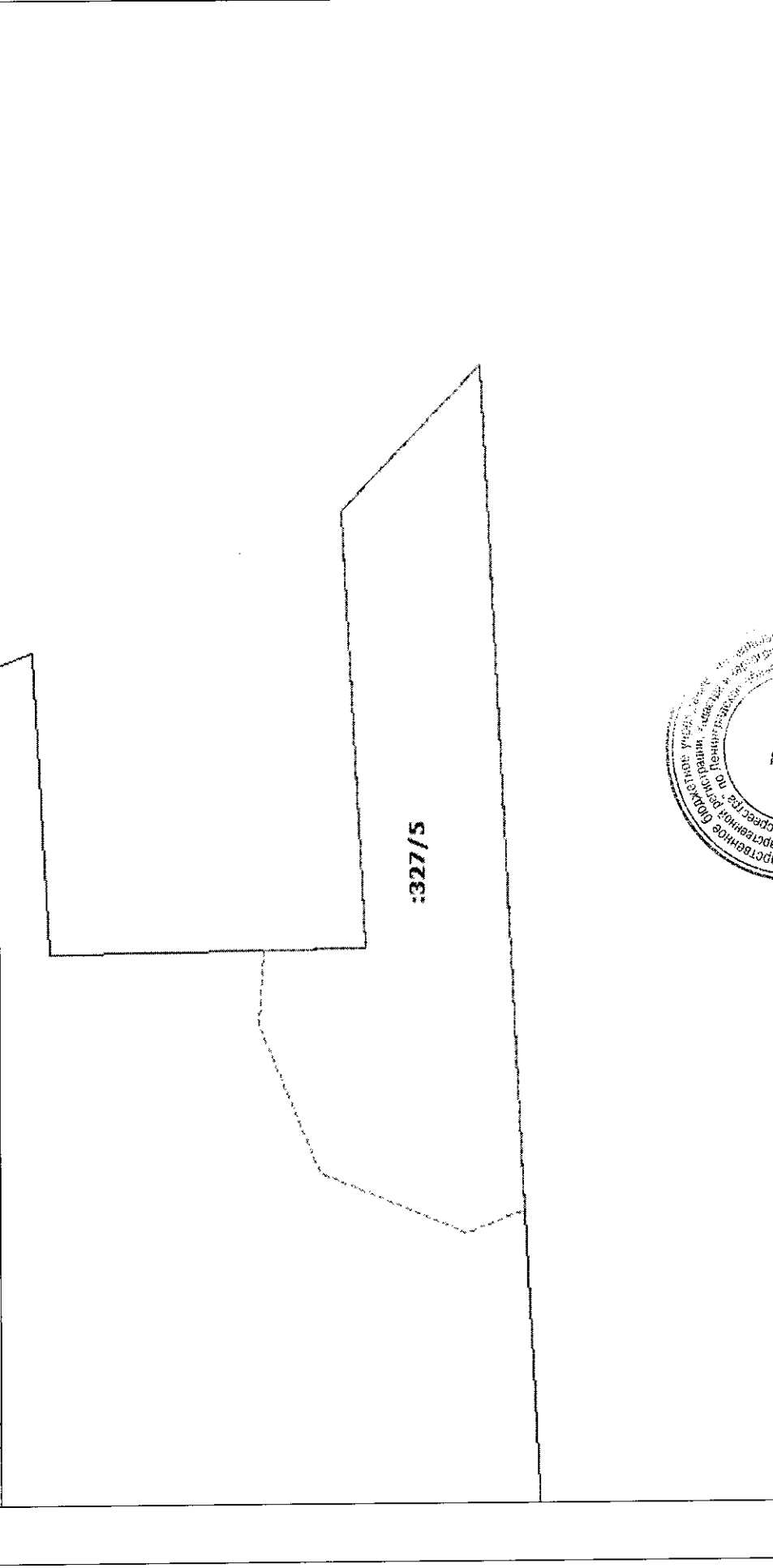
Всего листов: 8

2 Лист № 8


3

4 План (чертеж, схема) части земельного участка

Учетный номер части: 47:23:0245002:327/5



5 Масштаб 1:300



ведущий инженер межрайонного отдела
(полное наименование должности)

А. В. Громова
(инициалы, фамилия)